

Tav. 1/3




**REGIONE DEL VENETO**  
 Provincia di VICENZA  
 Comune di **LONIGO**

**Classificazione acustica del territorio**

Scala 1:5.000  
 Rev. documento n° 4 del 23/05/2016

Quadro d'insieme:

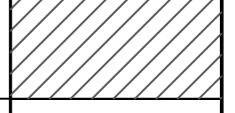



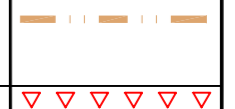
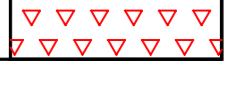


Ing. Stefano SCARPARO

**LEGENDA**

Classe	Descrizione	Colore	Limiti di zona (dBA)	
			notturno (22.00-05.00)	diurno (06.00-22.00)
I	aree particolarmente protette	Green	40	50
II	aree destinate ad uso prevalentemente residenziale	Yellow	45	55
III	aree di tipo misto	Orange	50	60
IV	aree di intensa attività umana	Red	55	65
V	aree prevalentemente industriali	Purple	60	70
VI	aree esclusivamente industriali	Blue	70	70

Altre aree	Grafia
Fascia di transizione tra zone di comuni limitrofi	
Strade principali	
Strade di attraversamento	
Fascia di pertinenza stradale	
Fascia 'A' di pertinenza ferroviaria	
Fascia 'B' di pertinenza ferroviaria	
Arete destinate a manifestazioni e spettacoli a carattere temporaneo	